

ZARZĄDZENIE NR 18/2023
Nadleśniczego Nadleśnictwa Parciaki
z dnia 25.09.2023 roku

w sprawie wprowadzenia nowego Regulaminu korzystania z dróg leśnych na terenie Nadleśnictwa Parciaki

Znak: SA.771.16.2023

Na podstawie § 22 ust. 3 Statutu Państwowego Gospodarstwa Leśnego Lasy Państwowe stanowiącego załącznik do Zarządzenia Nr 50 Ministra Ochrony Środowiska, Zasobów Naturalnych i Leśnictwa z dnia 18 maja 1994 r. w sprawie nadania Statutu PGL LP oraz na podstawie Zarządzenia Nr 36/2021 Dyrektora Generalnego Lasów Państwowych z dnia 28 maja 2021 r. w sprawie wytycznych dotyczących korzystania z dróg leśnych, a także ich oznakowania i udostępniania dla ruchu pojazdami silnikowymi, zaprzęgowymi i motorowerami (zn. ZI.771.44.2021).

zarządzam co następuje:

§ 1

Wprowadzam do stosowania nowy Regulamin korzystania z dróg leśnych na terenie Nadleśnictwa Parciaki stanowiący załącznik nr 1 oraz Wykaz miejsc udostępnionych do postoju pojazdów na terenie Nadleśnictwa Parciaki stanowiący załącznik nr 2 do niniejszego zarządzenia.

§ 2

Traci moc Zarządzenie nr 8/2021 Nadleśniczego Nadleśnictwa Parciaki z dnia 16.06.2021 roku w sprawie wprowadzenia nowego Regulaminu korzystania z dróg leśnych na terenie Nadleśnictwa Parciaki .

§ 3

Zarządzenie wchodzi w życie z dniem 01 października 2023 roku.



NADLEŚNICZY

Paweł Zdzioch

Otrzymują:

1. Z, K, S, NS, NN, SA-1, ZG-2, ZG-5, ZL-1-10
2. SA-2- a/a - oryginał

Regulamin korzystania z dróg leśnych na terenie Nadleśnictwa Parciaki

§ 1

Regulamin określa zasady korzystania z dróg leśnych na terenie Nadleśnictwa Parciaki

Podstawa prawna:

1. Ustawa z dnia 28 września 1991 r. o lasach, t.j. Dz. U. z 2020 r. poz. 1463 ze zm., zwana dalej ustawą o lasach;
2. Ustawa z dnia 23 kwietnia 1964 r. Kodeks cywilny, t.j. Dz. U. z 2020 r. poz. 1740 ze zm.
3. Ustawa z dnia 20 czerwca 1997 r. Prawo o ruchu drogowym, t.j. Dz. U. z 2021 r. poz. 450 ze zm., zwana dalej Prawo o ruchu drogowym;
4. Ustawa z dnia 21 marca 1985 r. o drogach publicznych, t.j. Dz. U. z 2020 r. poz. 470 ze zm.
5. Rozporządzenie Ministrów Infrastruktury oraz Spraw Wewnętrznych i Administracji z dnia 31 lipca 2002 r. w sprawie znaków i sygnałów drogowych (t.j. Dz.U. z 2019 poz. 2310), zwane dalej rozporządzeniem Ministrów w sprawie znaków;
6. Zarządzenie nr 36 Dyrektora Generalnego Lasów Państwowych z dnia 28 maja 2021r. w sprawie wytycznych dotyczących korzystania z dróg leśnych, a także ich oznakowania i udostępniania dla ruchu pojazdami silnikowymi, zaprzęgowymi i motorowerami (zn. ZI.771.44.2021).

§ 2

Państwowe Gospodarstwo Leśne Lasy Państwowe Nadleśnictwo Parciaki jest zarządcą dróg leśnych usytuowanych na gruntach Skarbu Państwa zarządzanych przez Nadleśnictwo, położonych w jego zasięgu administracyjnym.

§ 3

Użyte w regulaminie określenia oznaczają:

- a) Zarządca drogi – Nadleśniczy Nadleśnictwa Parciaki .
- b) użytkownik – osoba korzystająca z drogi leśnej.
- c) pojazd – samochód, pojazd zaprzęgowy, motocykl bądź inny środek transportu poruszający się po drogach leśnych.

§ 4

1. Stosownie do przepisów art. 29 ust. 3 ustawy o lasach¹ na drogi leśne dopuszcza się wjazd pojazdów z osobami uprawnionymi do poruszania się po drogach leśnych.
2. Korzystanie z dróg leśnych odbywa się na podstawie niniejszego regulaminu, Prawa o ruchu drogowym, poleceń pracowników Zarządcy drogi lub osób upoważnionych na mocy tej ustawy do kierowania ruchem².
3. Poprzez wjazd na drogę leśną użytkownik wyraża zgodę i zobowiązuje się do przestrzegania ustanowionych przez Zarządcę drogi warunków przedstawionych w niniejszym regulaminie.

§ 5

1. Zgodnie z art. 29 ust. 1 ustawy o lasach, ruch pojazdem silnikowym, zaprzęgowym i motorowerem w lesie dozwolony jest jedynie drogami publicznymi, natomiast drogami leśnymi jest dozwolony tylko wtedy, gdy są one oznakowane drogowskazami dopuszczającymi ruch po tych drogach. Treść art. 29 ust. 1 ustawy o lasach nie zobowiązuje do oznakowania dróg leśnych nieudostępnionych do ruchu publicznego, zgodnie z rozporządzeniem Ministrów w sprawie znaków.
2. Oznakowanie dróg leśnych, które nie są udostępniane do ruchu publicznego powinno być ograniczone do miejsc, w których kierujący pojazdem może mieć wątpliwości dotyczące statusu drogi, z której korzysta, w szczególności:
 - a. położenia drogi leśnej w ciągu drogi publicznej;
 - b. łączenia i przecinania się dróg leśnych z drogami innych własności o równorzędnej konstrukcji nawierzchni;
 - c. zorganizowania miejsc postojowych i parkingów na terenie leśnym w bezpośrednim sąsiedztwie drogi publicznej;
 - d. oznakowania drogi publicznej znakami pionowymi lub poziomymi sugerującymi możliwość zjazdu z drogi publicznej na drogę leśną;
 - e. dróg leśnych obciążonych ograniczonym prawem rzeczowym (w szczególności użytkowaniem i służebnością drogową), najmem lub dzierżawą, nieudostępnionych do ruchu publicznego
 - f. inne uwarunkowania (*należy wpisać konkretne przypadki występujące w danej jednostce organizacyjnej*).
3. Drogi leśne, o których mowa w ust. 2 zostaną oznakowane tablicami informacyjnymi TL-1, zgodnie ze wzorem przedstawionym w rozdziale 7.7. Księgi identyfikacji wizualnej Państwowego Gospodarstwa Leśnego Lasy Państwowe „Oznakowanie dróg leśnych nieudostępnionych do ruchu publicznego”.

¹ Art. 29 ust. 3 ustawy o lasach stanowi, że przepisy ust. 1 oraz art. 26 ust. 2 i 3, a także art. 28, nie dotyczą wykonujących czynności służbowe lub gospodarcze: 1) pracowników nadleśnictw; 2) osób nadzorujących gospodarkę leśną oraz kontrolujących jednostki organizacyjne Lasów Państwowych; 3) osób zwalczających pożary oraz ratujących życie lub zdrowie ludzkie; 4) funkcjonariuszy Straży Granicznej chroniących granicę państwową oraz funkcjonariuszy innych organów odpowiedzialnych za bezpieczeństwo i porządek publiczny; 5) osób wykonujących czynności z zakresu gospodarki łowieckiej oraz właścicieli pasiek zlokalizowanych na obszarach leśnych; 6) właścicieli lasów we własnych lasach; 7) osób użytkujących grunty rolne położone wśród lasów; 8) pracowników leśnych jednostek naukowych, instytutów badawczych i doświadczalnych, w związku z wykonywaniem badań naukowych i doświadczeń z zakresu leśnictwa i ochrony przyrody; 9) wojewódzkich konserwatorów przyrody oraz pracowników Służb Parków Krajobrazowych; 10) osób sporządzających plany urządzenia lasu, uproszczone plany urządzenia lasu lub inwentaryzację stanu lasu, o której mowa w art. 19 ust. 3.

² Art. 6 ust. 1 Prawa o ruchu drogowym oraz rozporządzenie ministra spraw wewnętrznych i administracji z dnia 6 lipca 2010 r. w sprawie kierowania ruchem drogowym (t.j. Dz. U. z 2016, poz. 143)

4. Zamieszczenie adresu strony internetowej oraz kodu QR na ww. tablicy informacyjnej jest równoznaczne ze złożeniem oświadczenia woli Zarządcy drogi, o którym mowa w art. 60 i 61 Kodeksu cywilnego.

§ 6

Nadleśniczy Nadleśnictwa Parciaki ustala następujące zasady korzystania z dróg leśnych:

1. Na drogach leśnych obowiązuje:
 - a. ograniczenie prędkości do 30 km/h (o ile znaki drogowe nie stanowią inaczej),
 - b. zakaz zaśmiecania terenu,
 - c. zakaz wyprzedzania,
 - d. zakaz używania sygnałów dźwiękowych,
 - e. zakaz wykonywania jakichkolwiek czynności związanych z obsługą techniczną pojazdu (z wyjątkiem sytuacji szczególnych, np. obsługi maszyn, urządzeń i środków transportowych podmiotów wykonujących zlecone prace),
 - f. zakaz niszczenia mienia zarządcy drogi.
2. W odniesieniu do dróg krzyżujących się, kierujący pojazdem, jest obowiązany zachować szczególną ostrożność; w miejscach tych obowiązują zasady kolejności przejazdu jak na skrzyżowaniu równorzędnym, o ile zastosowane znaki drogowe nie wskazują inaczej.
3. Wszystkich użytkowników dróg leśnych obowiązuje zasada ograniczonego zaufania (art. 4 Prawa o ruchu drogowym – *„Uczestnik ruchu i inna osoba znajdująca się na drodze mają prawo liczyć, że inni uczestnicy tego ruchu przestrzegają przepisów ruchu drogowego, chyba że okoliczności wskazują na możliwość odmiennego ich zachowania”*).

§ 7

Podczas korzystania z dróg leśnych należy zachować szczególną ostrożność. Na drodze leśnej mogą wystąpić różne zagrożenia i utrudnienia w szczególności: zawężenia jezdni, niebezpieczne zakręty i spadki terenu, wyboje i nierówności nawierzchni, okresowe oblodzenia, zwierzęta leśne, ruch pojazdów specjalistycznych, inne utrudnienia i ograniczenia.

§ 8

1. Podczas korzystania z dróg leśnych i konieczności zatrzymania pojazdu, należy pozostawiać pojazd w taki sposób, aby nie utrudniać poruszania się lub nie stwarzać zagrożenia dla innych użytkowników.
2. W przypadku pozostawienia pojazdu w miejscu, gdzie utrudnia ruch lub w inny sposób zagraża bezpieczeństwu, pojazd użytkownika, może zostać usunięty z drogi na zlecenie Zarządcy drogi.
3. Odholowany pojazd może być wydany po uiszczeniu, przez właściciela lub osobę władającą pojazdem, opłaty za odholowanie oraz opłaty za przechowanie pojazdu na parkingu strzeżonym (jeśli takowe zaistnieje), dokonanych na podstawie faktur wystawionych przez podmioty wykonujące stosowne usługi (lub faktury Zarządcy drogi).

§ 9

1. Zarządca drogi nie ponosi odpowiedzialności za szkody wyrządzone użytkownikowi przez osoby trzecie.
2. Zarządca drogi nie ponosi odpowiedzialności za skutki działania siły wyższej oraz skutki nieprzestrzegania postanowień niniejszego regulaminu.

§ 10

1. Użytkownik ponosi odpowiedzialność za wszelkie szkody wyrządzone Zarządcy drogi, bądź innym użytkownikom w związku z niezastosowaniem się do niniejszego regulaminu.
2. W przypadku zdarzenia na terenie dróg leśnych, które skutkowałoby jakkolwiek odpowiedzialnością użytkownika z tego tytułu, zobowiązany jest on przed opuszczeniem drogi leśnej do niezwłocznego poinformowania Zarządcy drogi o tym fakcie i złożenia w formie pisemnej stosownego oświadczenia.

§ 11

W przypadku kolizji i wypadków drogowych powstałych na terenie dróg leśnych obowiązują zasady określone w Prawie o ruchu drogowym.

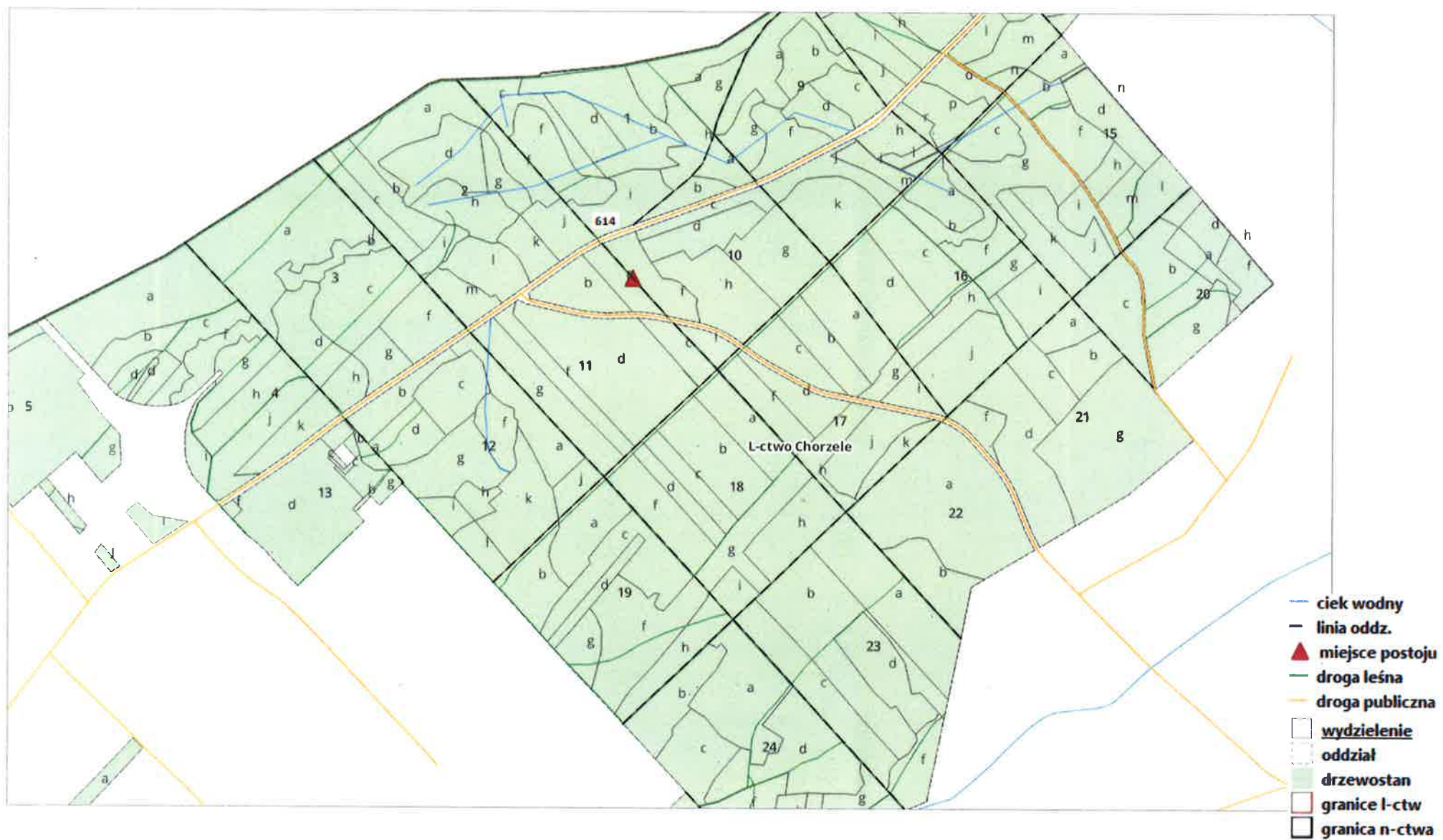
§ 12

Regulamin wchodzi w życie z dniem 01.10.2023 r. na podstawie zarządzenia nr 18/2023 Nadleśniczego Nadleśnictwa Parciaki z dnia 25.09.2023 r. w sprawie wprowadzenia nowego regulaminu korzystania z dróg leśnych na terenie Nadleśnictwa Parciaki.

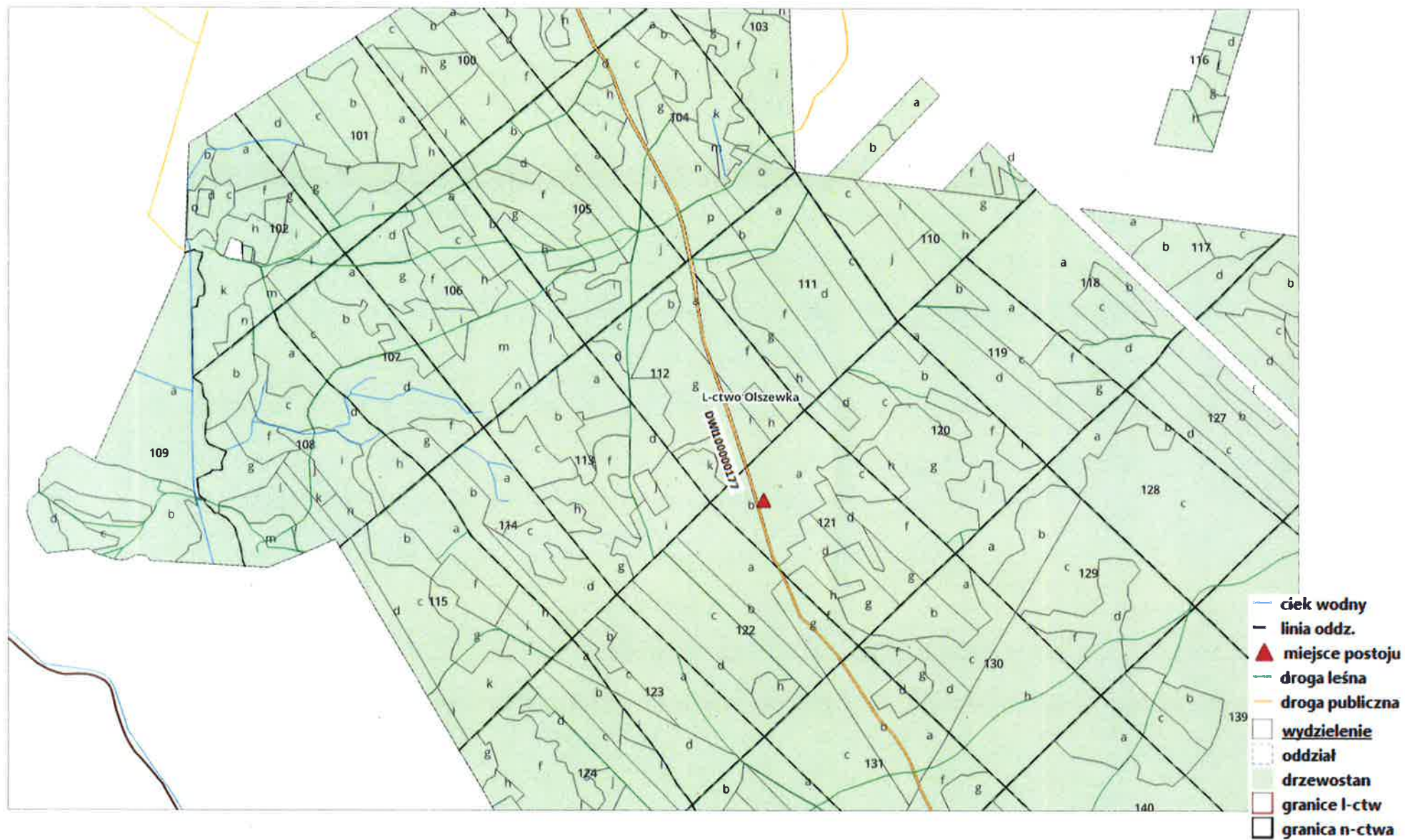
Wykaz miejsc udostępnionych do postoju pojazdów na terenie Nadleśnictwa Parciaki

Lp.	Nazwa miejsca postojowego	Nr inwentarzowy	Leśnictwo	Opis drogi i trasy	Adres leśny	Rodzaj Nawierzchni	Mapa obiektu
1.	Miejsce postoju pojazdów	220/1878	L. Chorzele	Chorzele – Myszyńiec Droga wojewódzka 614	07-35-1-01-10 -f -00 07-35-1-01-11 -a -00	Nawierzchnia naturalna	Zał. 1
2.	Miejsce postoju pojazdów	A11/MP/11	L. Olszewka	Budziska – Olszewka Droga DW100000177	07-35-1-02-121 -a -00	Nawierzchnia naturalna	Zał. 2
3.	Miejsce postoju pojazdów	A11/MP/2	L. Budziska	Przasnysz – Brodowe Łąki Droga powiatowa 2514W	07-35-1-03-180 -c -00	Nawierzchnia naturalna	Zał. 3
4.	Miejsce postoju pojazdów	A11/MP/9	L. Budziska	Jednorozec – Parciaki Droga powiatowa 2514W	07-35-1-03-173 -k -00	Nawierzchnia naturalna	Zał. 4
5.	Miejsce postoju pojazdów	A11/MP/4	L. Majdan	Baranowo – Krasnosielc Droga powiatowa 3227W	07-35-1-05-298 -a -00	Nawierzchnia ulepszona – pospółka piaskowo-żwirowa	Zał. 5
6.	Miejsce postoju pojazdów	A11/MP/3	L. Jastrząbka	Przasnysz – Baranowo Droga powiatowa 3227W	07-35-1-06-340 -c -00	Nawierzchnia ulepszona – pospółka piaskowo-żwirowa	Zał. 6
7.	Miejsce postoju pojazdów	A11/MP/6	L. Grądy	Bobino Wielkie – Krasnosielc Droga gminna 210313W	07-35-1-08-484 -d -00	Nawierzchnia naturalna	Zał. 7
8.	Miejsce postoju pojazdów	220/1839	L. Suche	Krasnosielc – Przasnysz Droga wojewódzka 544	07-35-1-09-494 -b -00	Nawierzchnia ulepszona – pospółka piaskowo-żwirowa	Zał. 8
9.	Miejsce postoju pojazdów	A11/MP/10	L. Suche	Krasnosielc – Maków Maz. Droga powiatowa 2111W	07-35-1-09-529 -a -00	Nawierzchnia ulepszona – pospółka piaskowo-żwirowa	Zał. 9
10.	Miejsce postoju pojazdów	A11/MP/8	L. Bramura	Jaciążek – Płoniawy-Bramura Droga powiatowa 2110W	07-35-1-10-543 -d -00	Nawierzchnia naturalna	Zał. 10
11.	Miejsce postoju pojazdów	Szlak pieszo-rowerowy „Z lasem za Pan brat”	L. Grądy	Drażdżewo – Krasnosielc Droga powiatowa 3234W	07-35-1-08-465 -c -00	Nawierzchnia naturalna	Zał. 11
12.	Miejsce postoju pojazdów	Ścieżka edukacyjna „Dolina Węgiejki”	L. Bramura	Węgrzynowo – Kobylin Droga gminna 210606W	07-35-1-10-560 -b -00	Nawierzchnia ulepszona – pospółka piaskowo-żwirowa	Zał. 12

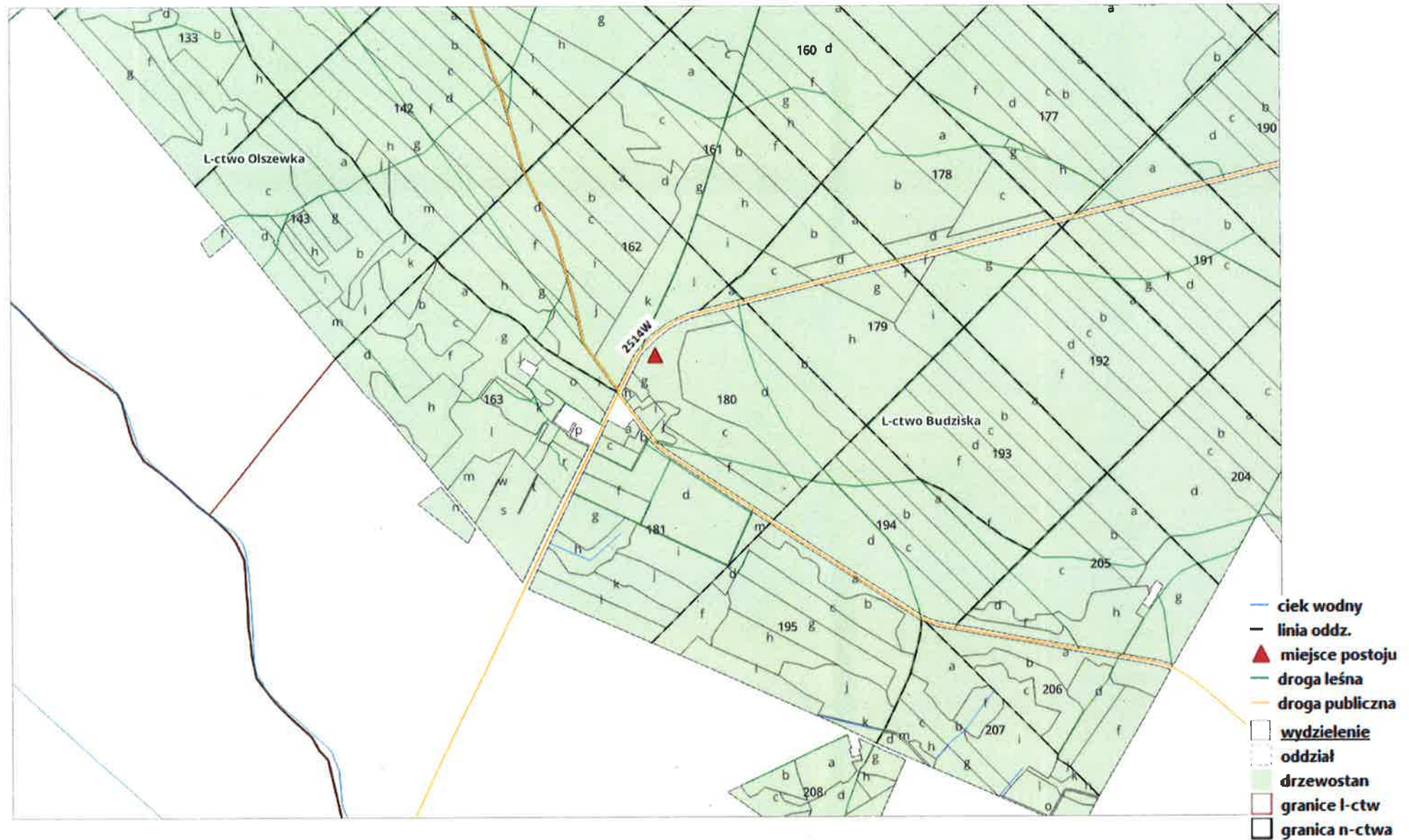
Zał. 1



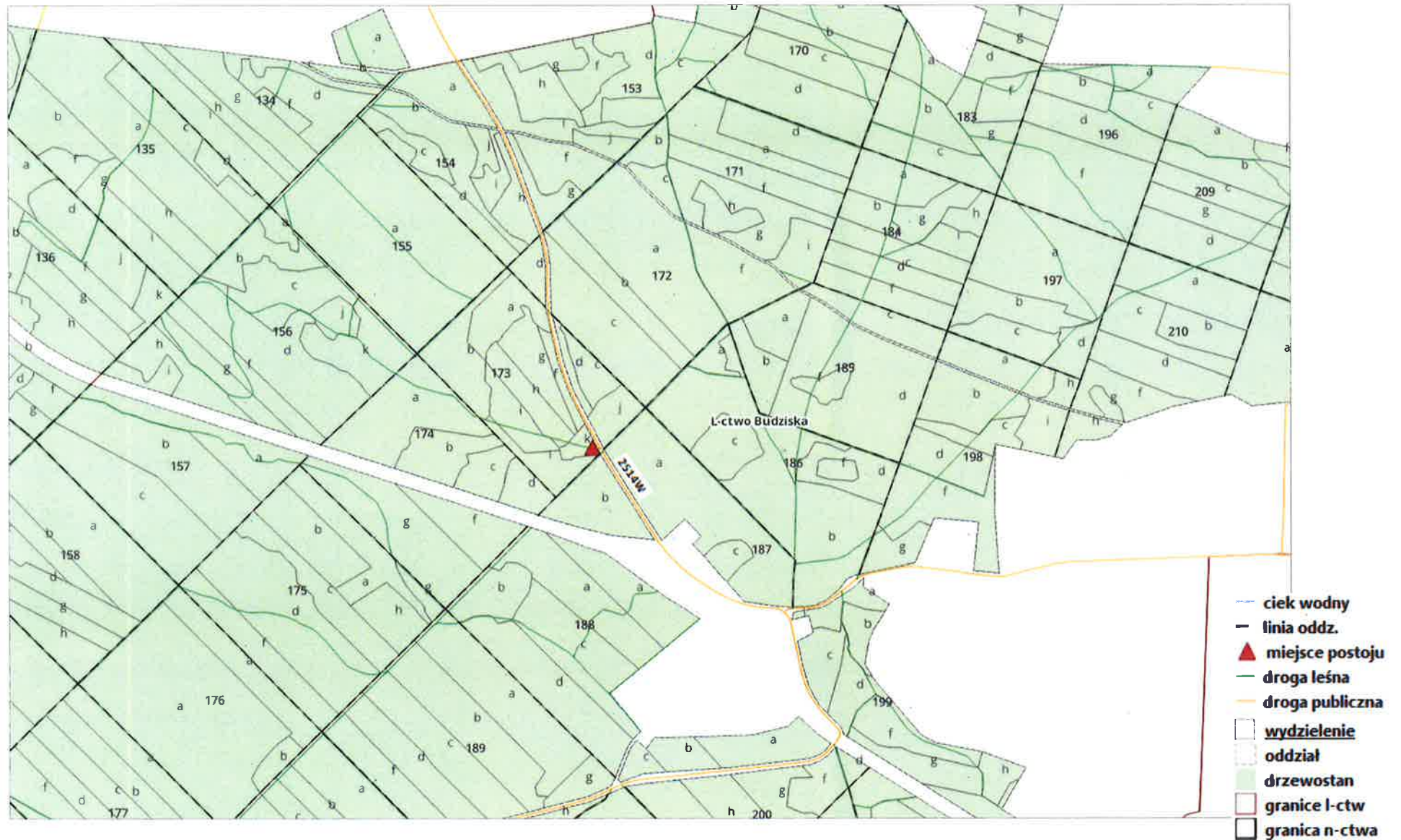
Zał. 2



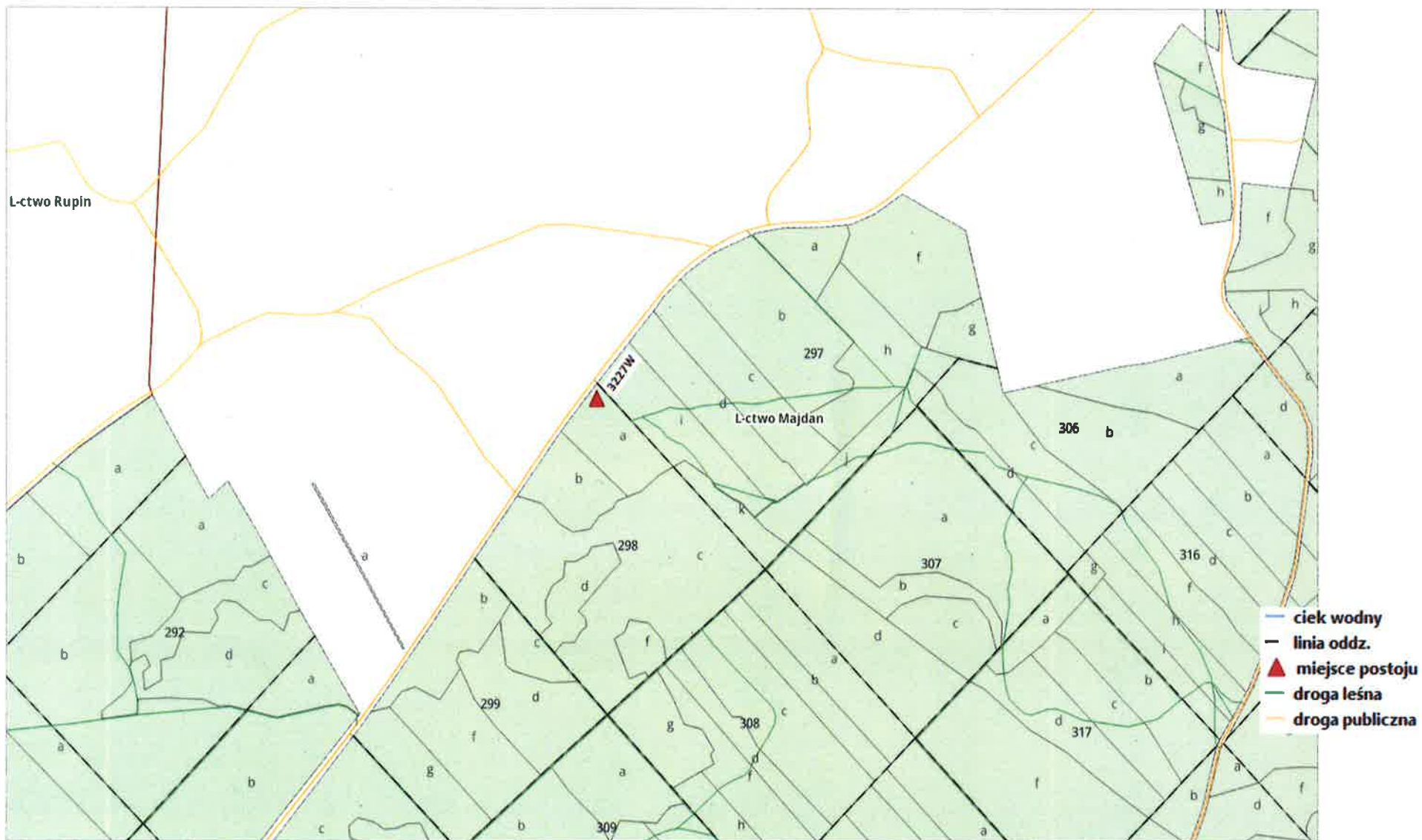
Zał. 3



Zał. 4

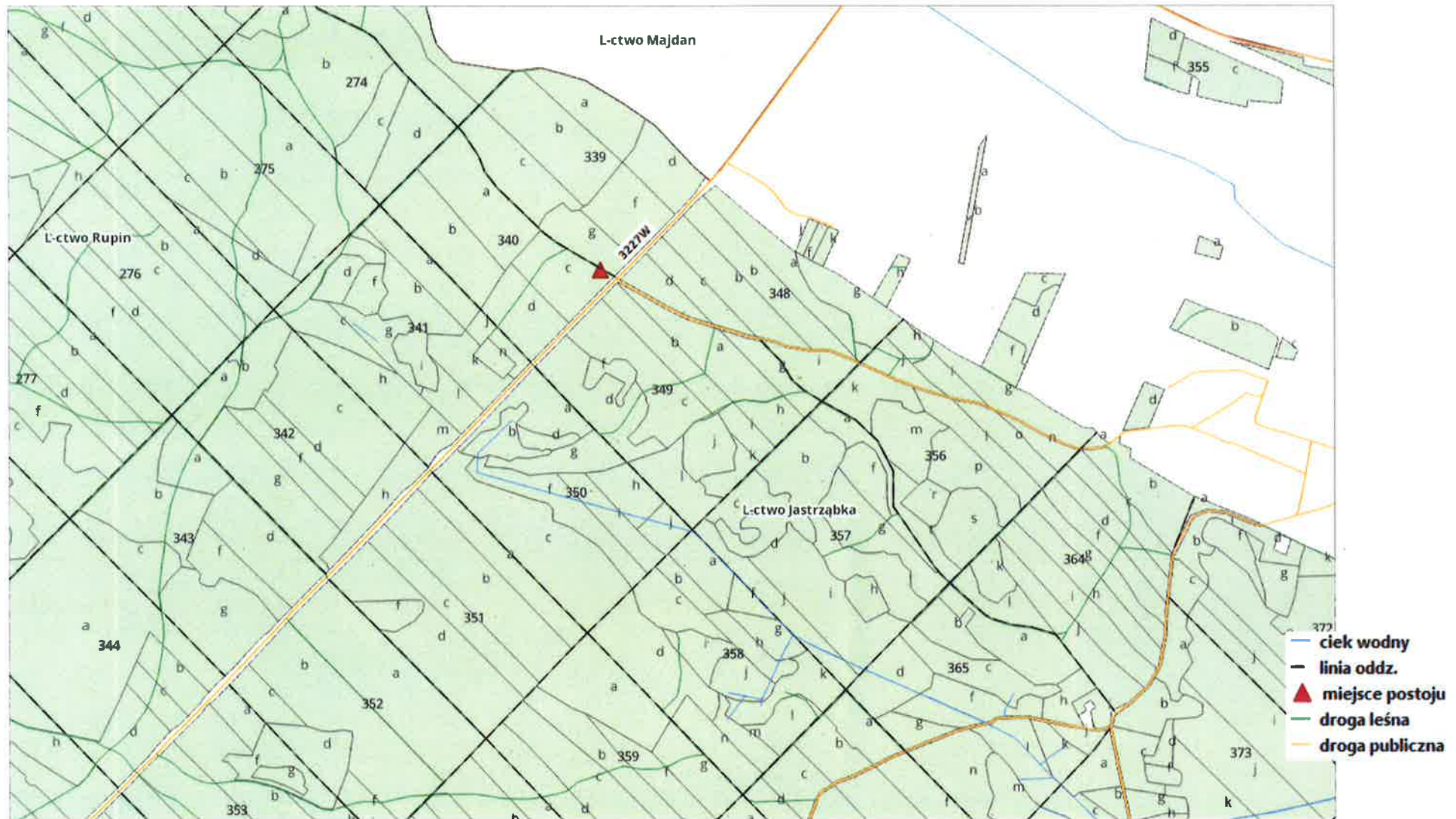


Zał. 5

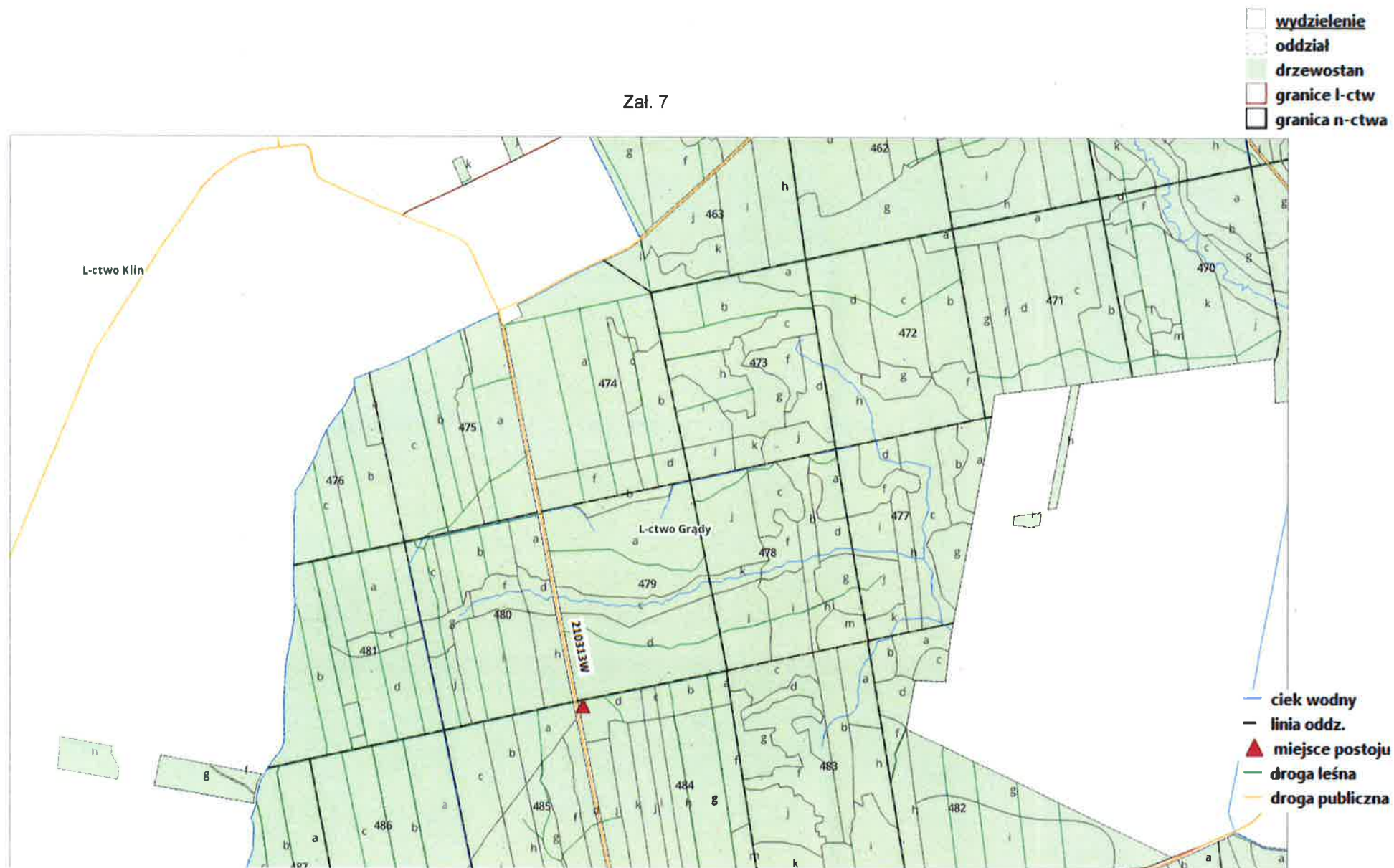







Załącznik 6

-  **wydzielenie**
-  **oddział**
-  **drzewostan**
-  **granice l-ctw**
-  **granica n-ctw**

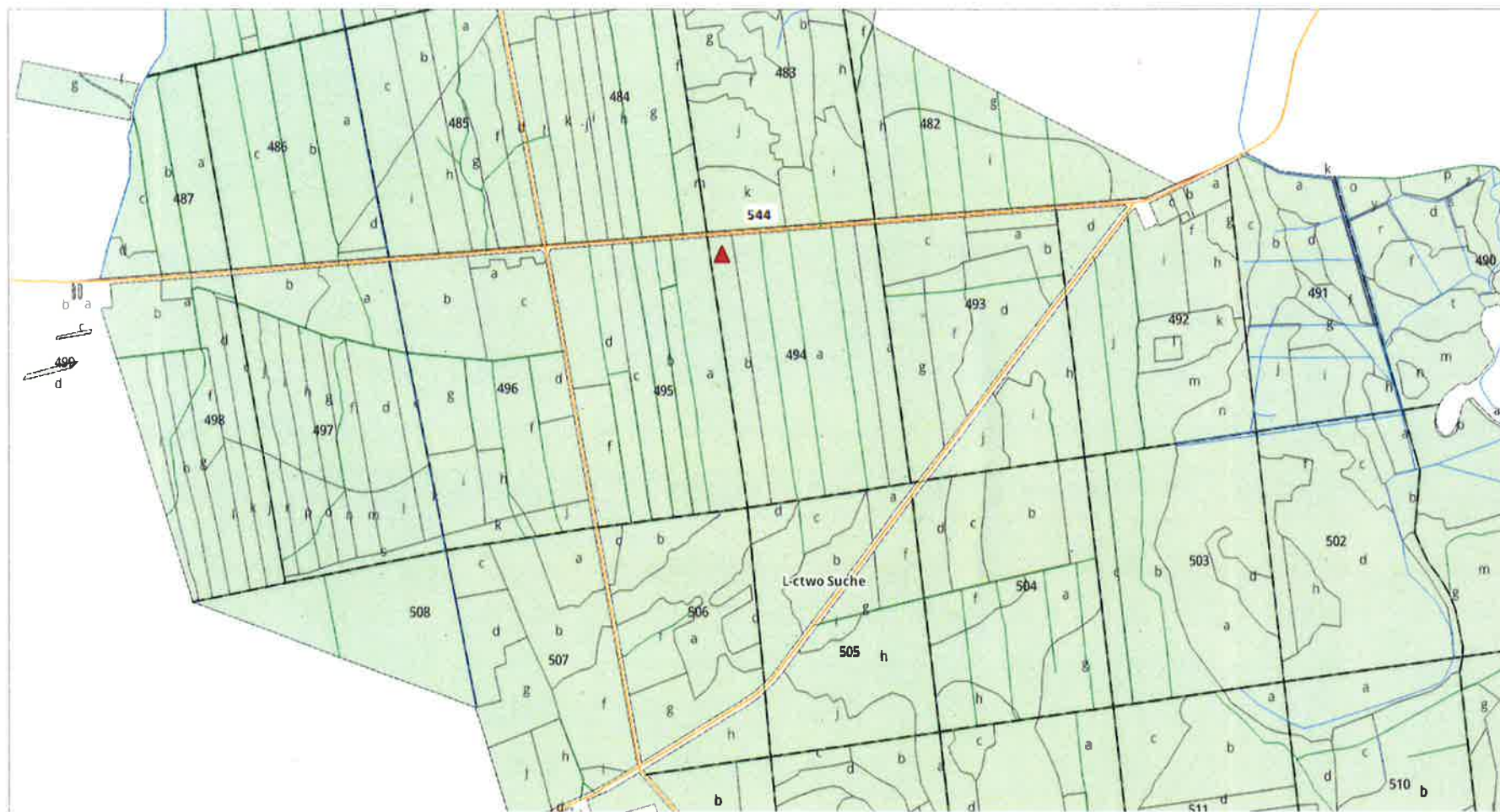


Zał. 7



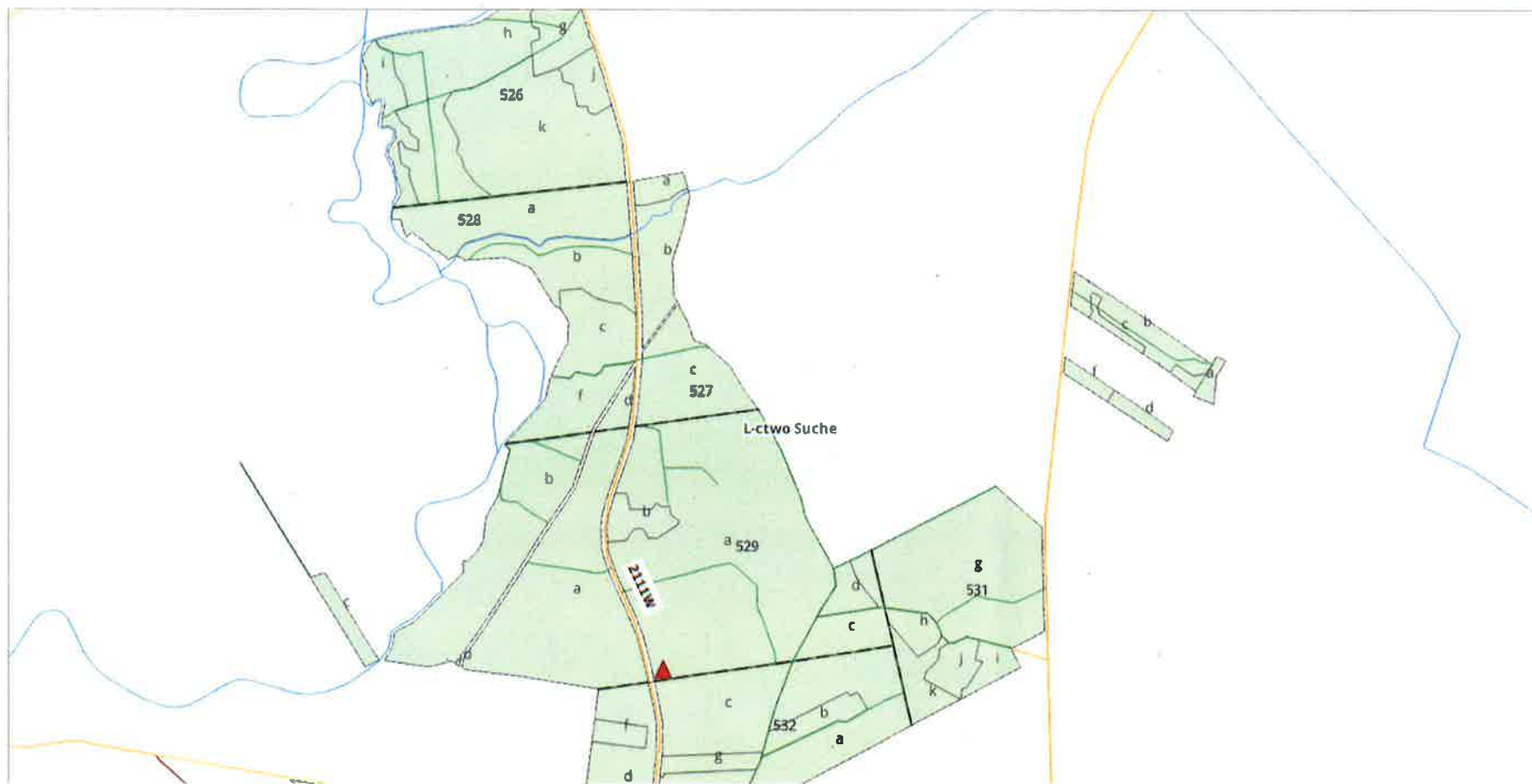
-  **wydzielenie**
-  **oddział**
-  **drzewostan**
-  **granice I-ctwa**
-  **granica n-ctwa**

Zał. 8






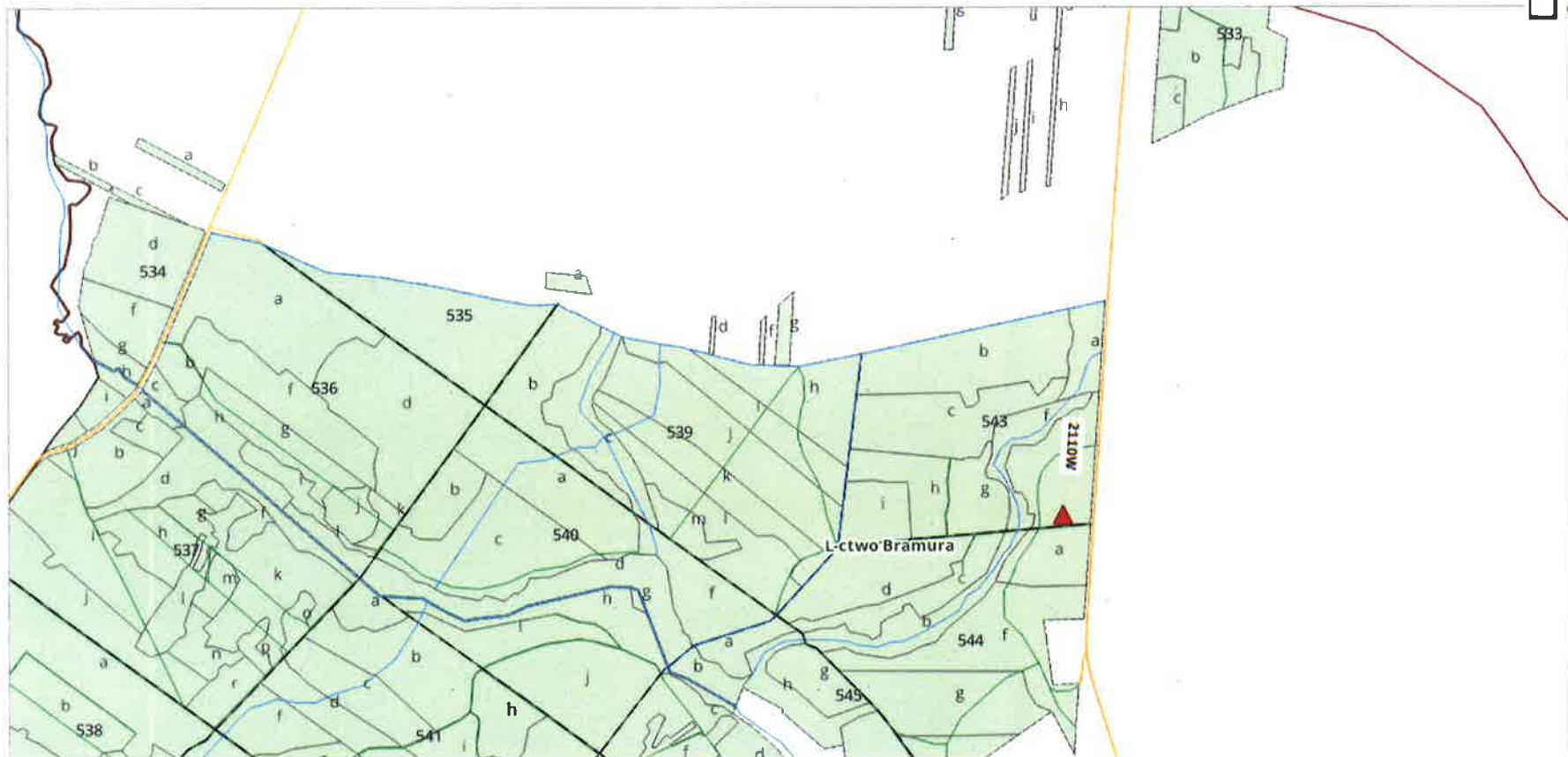
Zał. 9

- ciek wodny
- linia oddz.
- ▲ miejsce postoju
- droga leśna
- droga publiczna
- wydzielenie
- oddział
- drzewostan
- granice l-ctw
- granica n-ctwa

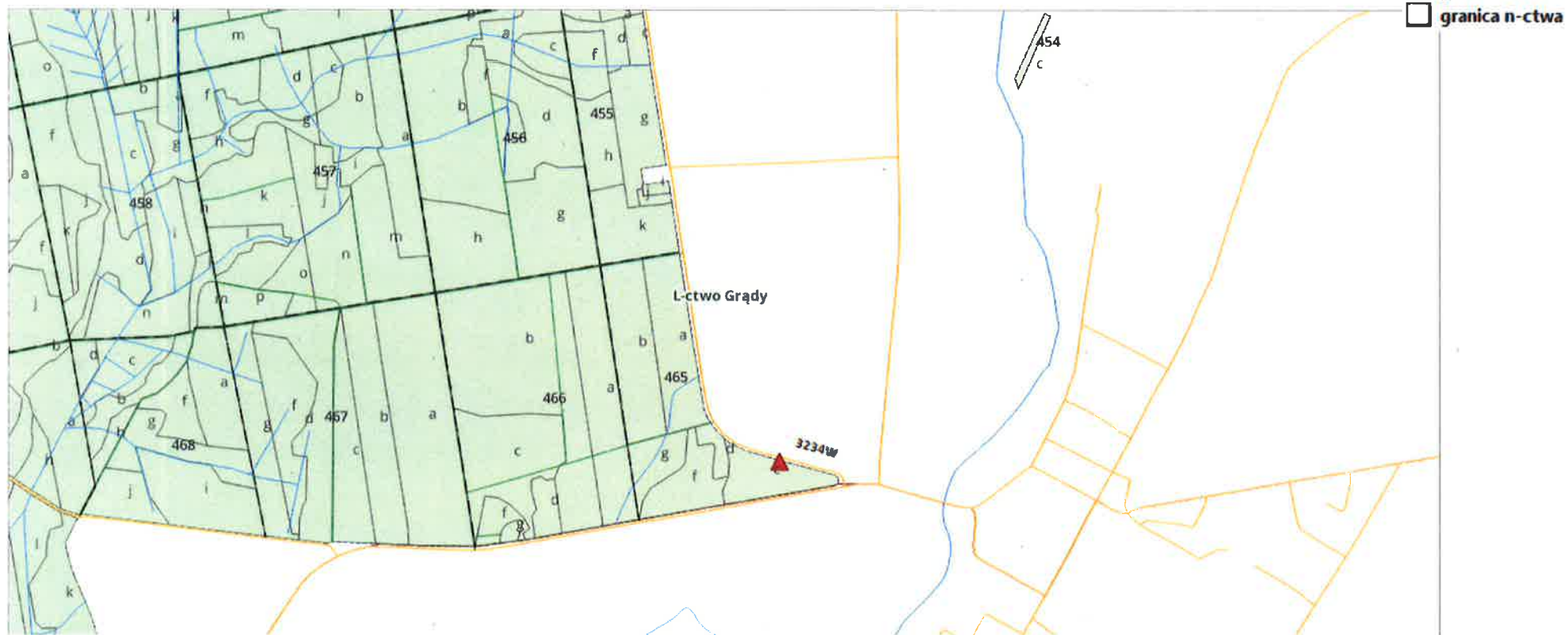


Zał. 10

-  ciek wodny
-  linia oddz.
-  miejsce postoju
-  droga leśna
-  droga publiczna
-  wydzielenie
-  oddział
-  drzewostan
-  granice l-ctw
-  granica n-ctwa



Zał. 11



Zał. 12

- ciek wodny
- linia oddz.
- ▲ miejsce postoju
- droga leśna
- droga publiczna
- wydzielenie
- oddział
- drzewostan
- granice l-ctw
- granica n-ctwa



Sporządził:

Referent ds. infrastruktury i administracji

Izabela Szymczyk

- ciek wodny
- linia oddz.
- ▲ miejsce postoju
- droga leśna
- droga publiczna
- wydzielenie
- oddział
- drzewostan
- granice l-ctw
- granica n-ctwa